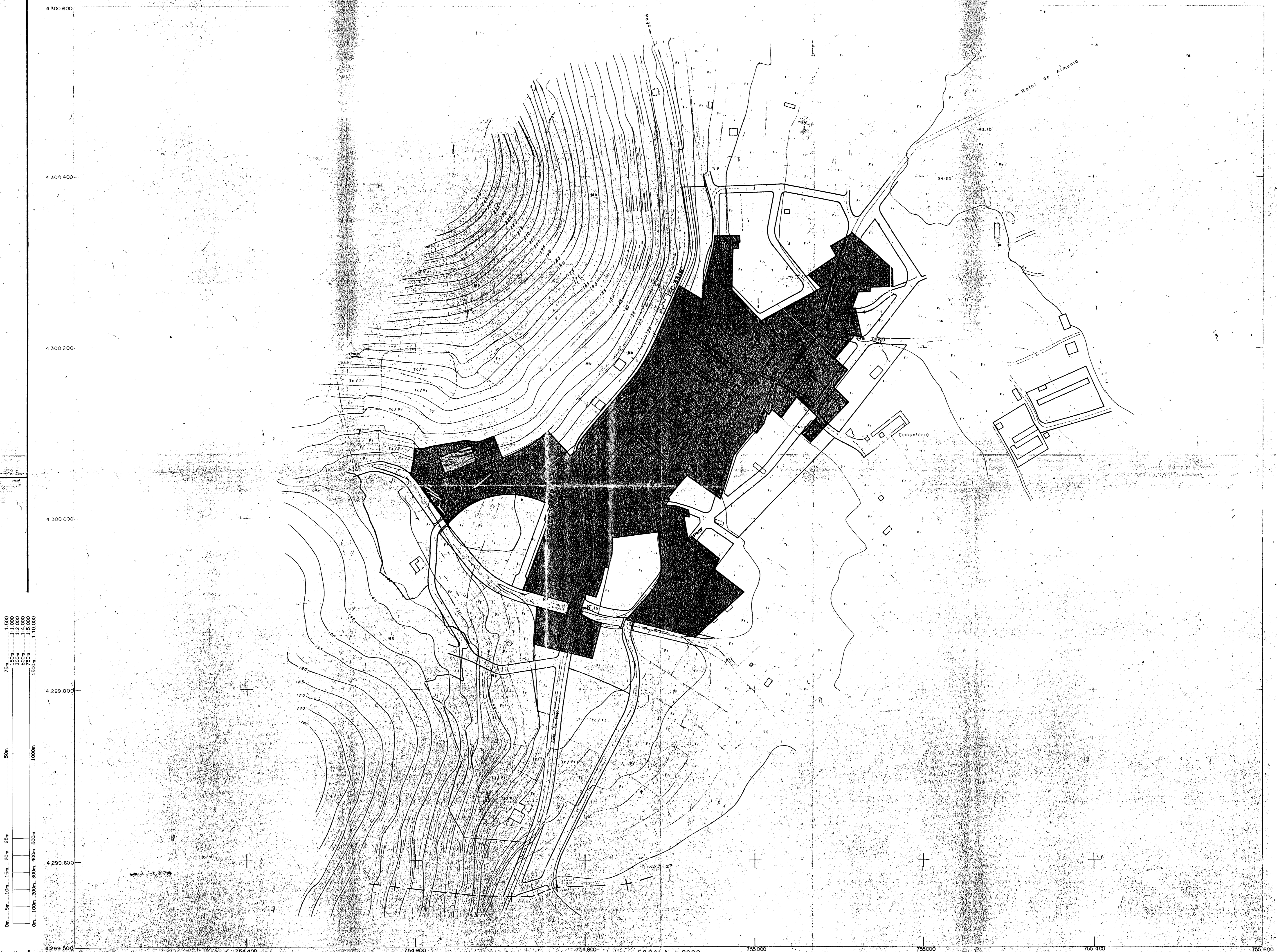
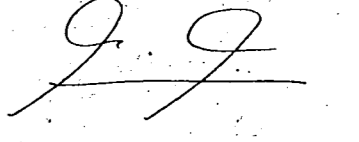




SAGRA (Alicante)



SUPERFICIE INCLUIDA EN EL SUELO URBANO = 160.440 m²
 $160.440 \text{ m}^2 \times \frac{2}{3} = 106.960 \text{ m}^2$
 SUPERFICIE ACTUALMENTE CONSOLIDADA POR LA EDIFICACION = 107.000 m²

CONSELL DE LA GENERALIDAD VALENCIANA
 CONSELLERIA DE OBRAS PUBLICAS
 URBANISMA Y TRANSPORTES
 DE RESOLUCION: Para el 2001, 16/11/01 que
 este documento fue APROBADO DEFINITIVAMENTE
 22 JUL. 1996

El Secretario de la Comisión Territorial de Urbanismo:
 SAGRA 13 NOV 1996
 APROBACION PROVISIONAL
 EL SECRETARIO




normas
 subsidiarias
 de planeamiento

SAGRA
 alicante

plano
 SUELO URBANO
 cumplimiento art. 78 L.S.

PROMOTOR: AYTO de SAGRA
 APROB. INICIAL 06-10-90
 APROB. PROVISIONAL 27-9-91
 APROB. DEFINITIVA

ARQUITECTO

 eduardo beltrán ferrer

E:1/2000
 16